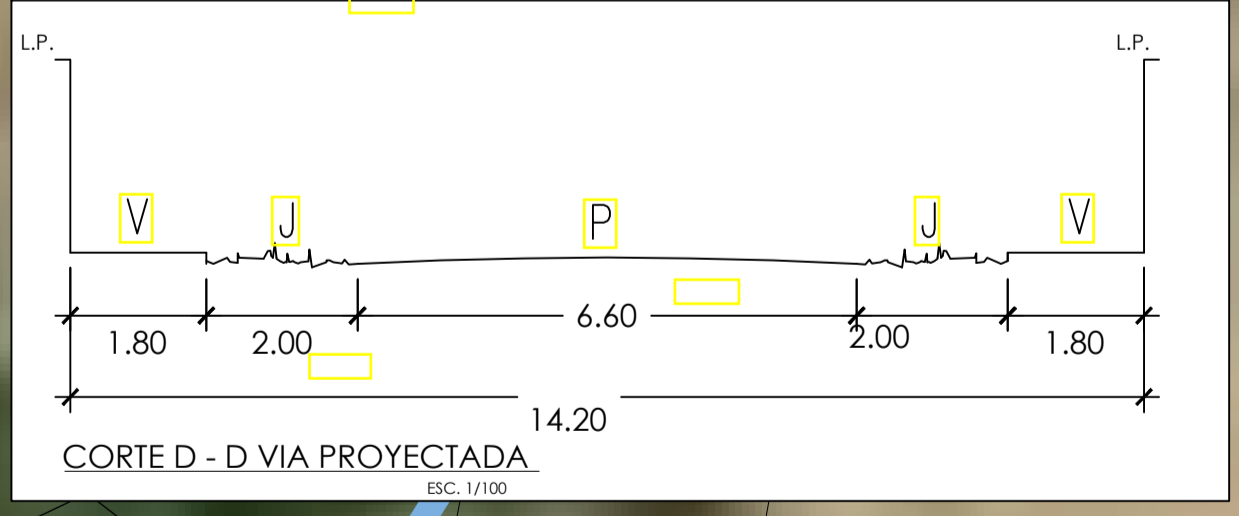
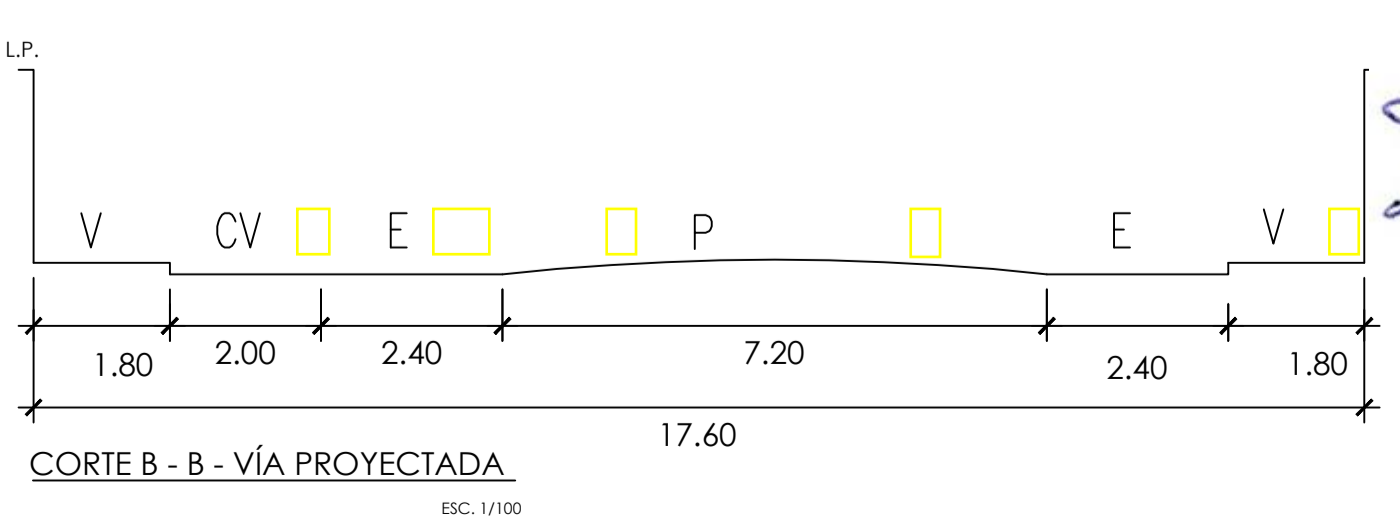
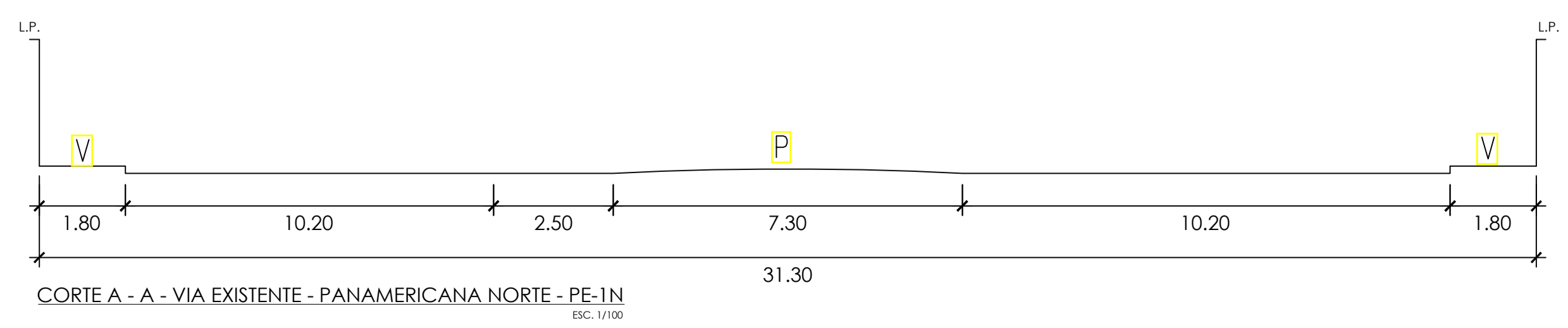
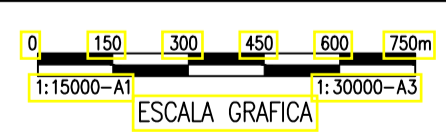


LEYENDA

- LIMITE DISTRITAL
- RIOS / QUEBRADAS
- VIA EVITAMIENTO PROYECTADA
- VIA NACIONAL EXISTENTE
- VIA PRINCIPALES PROYECTADAS
- VIAS PRINCIPALES EXISTENTES
- VIAS PROYECTADAS
- RESIDENCIAL DENSIDAD MEDIA (RDM-2)
- PROYECCION DE OVALOS
- PUENTES
- EXPANSION URBANA



PLANO DE INTEGRACIÓN VIAL
Esc. 1:3000



GRUPO BETTER WORLD S.A.C.
R.D.C 20600114396
[Signature]
C.P. Groberth Montoya Quiroz
GERENTE GENERAL

[Signature]
SEGUNDO SALAS RIVERO
ARQUITECTO
CAP 22303

PROYECTO: **PLANEAMIENTO INTEGRAL DE LA HABILITACIÓN URBANA "SOL DE PACASMAYO"**

PLANOS: PLANO DE INTEGRACIÓN VIAL

PREDIO: PREDIO PAMPAS DE REYNAGA - Lote 02

UBICACION: SECTOR : VALLE JEQUETEPEQUE
DISTRITO : JEQUETEPEQUE
PROVINCIA : PACASMAYO
DEPARTAMENTO : LA LIBERTAD

VERIFICADOR: _____

ELABORADO: _____ FECHA: DICIEMBRE - 2023 ESCALA: INDICADA

GBW
Grupo Mundo Mejor
INMOBILIARIA & CONSTRUCCION

IV 01