


PLANO DE VIAS
Esc. 1:2000

0 20 40 60 80 100m
1:2000-A3 ESCALA GRAFICA 1:4000-A4

HABILITACION URBANA TIPO 5

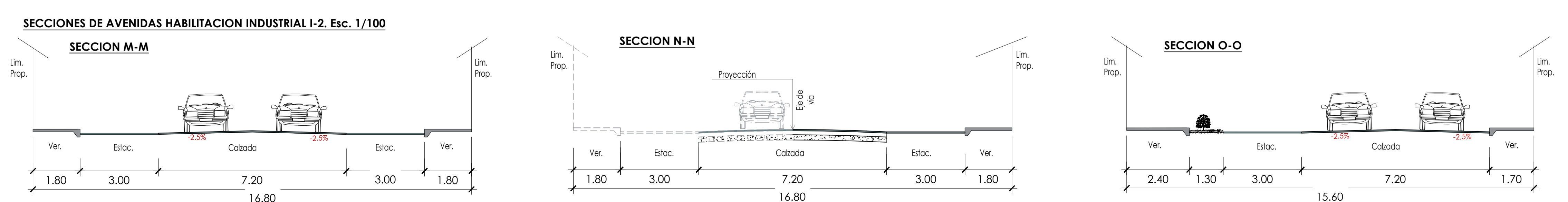
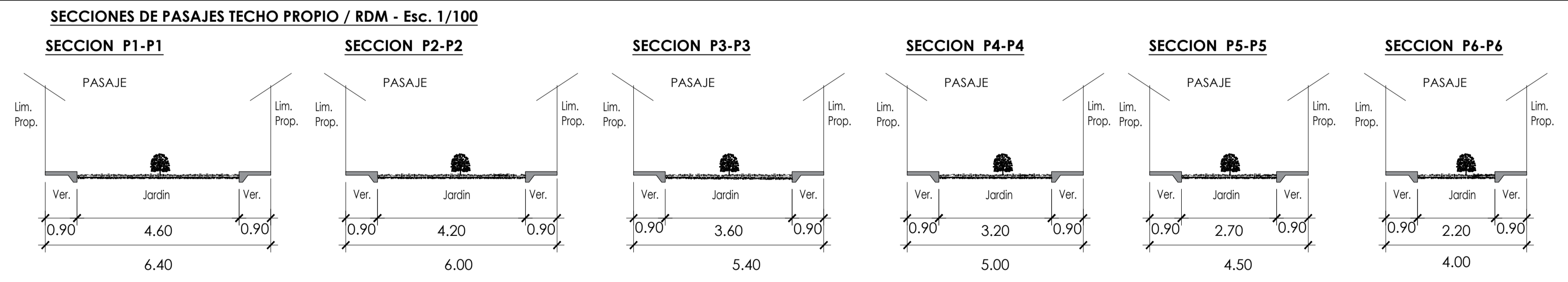
HABILITACION INDUSTRIAL TIPO 2

SECCIONES DE CALLES - RDM. Esc. 1/100



GRUPO BETTER WORLD S.A.C.
RUC 20000114398
C.P.S. Gerberth Montoya Quiroz
GERENTE GENERAL

SEGUNDO SALAS HOYOS
ARQUITECTO
CAP 22303



PROYECTO: **PLANEAMIENTO INTEGRAL DE LA HABILITACION URBANA "SOL DE PACASMAYO"**

PLANO: **PLANO DE VIAS**

PREDIO: **PREDIO PAMPAS DE REYNAGA - Lote 02**

UBICACION: **SECTOR : VALLE JEQUETEPEQUE
DISTRITO : JEQUETEPEQUE
PROVINCIA : PACASMAYO
DEPARTAMENTO : LA LIBERTAD**

VERIFICADOR:

ELABORADO: **GBW**
Grupo Mundo Mejor
INGENIERIA & CONSTRUCCION

FECHA: **DICIEMBRE - 2023**

ESCALA: **INDICADA**

LAMINA: **PV 01**